




PLANO DE MENSURA		Nº: 220568		
PROVINCIA DE SANTA FE		P.I.I. Nº : 013875/0000		
DEPARTAMENTO: GENERAL OBLIGADO				
DISTRITO: VILLA OCAMPO				
LUGAR: CIUDAD DE VILLA OCAMPO				
OBJETO: MENSURA PARA MODIFICACIÓN DE ESTADO PARCELARIO: UNIFICACIÓN y DIVISIÓN				
PROPIETARIO: AGUSTIN LOPEZ				
INMUEBLE: Lotes 1, 2, 3 y 4 de la Manzana N° 14 del Plano N° 54 .				
DOMINIO: T° 84 Par F° 445 N° 43834 Fecha (12/09/1955), Dpto. Gral. Obligado				
<b>BALANCE DE SUPERFICIES</b>				
Sup. S/Título	5000.00 m²			
Sup. Lote 1 S/Mensura	4314.49 m²			
Sup. Lote 2 S/Mensura	683.51 m²			
Sup. Lote 1 S/Mensura (Pol. ABCDA)	4998.00 m²			
Diferencia en menos	2.00 m²			
 MARIO A. BERSANI AGRIMENSOR - I.Co.P.A. N° 1-0129 Avda. República 448 - Gálvez				
Gálvez, Febrero de 2019				
<b>OBSERVACIONES GENERALES:</b> Ancho oficial de calles: 20.00 mts.. Realicé personalmente las operaciones de campaña el día 20 de febrero de 2.019. Se colocaron mojones de madera dura de 0,50 m. de largo y de 0,025 m. x 0,025 m. de sección. Existe subasta inscrita en fecha 03/07/2.013, Expte. N° 385/2011, Juzg. 1ª Inst. de Dto. N° 17 en lo Civil, Comercial y Laboral de la Ciudad de Villa Ocampo, en favor de la Municipalidad de Villa Ocampo. Expte. Co.P.A. N° 119408				
<b>OBSERVACIONES ESPECIFICAS:</b>				
<b>NOMENCLATURA CATASTRAL</b>		<b>SERVICIO DE CATASTRO E INFORMACIÓN TERRITORIAL</b> Dirección Topocartografía SANTA FE 21/05/2019  Ing. Agrimensor Sebastian Seveso Registrador  Ing. Agrimensor Carlos Tonini Director De Topocartografía		
DPTO	DTO		SUB DTO	Z
0,3	0,8		0,0	1
SECC	POLIG		MANZANA	
0,1	-		0,1,4,6	
PARCELA		SUB PARCELA		
0,0,0,0,8		-		

